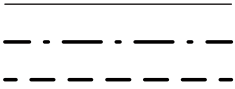


ÚZEMÍ OBCE
ČÍSLO PARCELNÍ
POVRCH ÚZEMÍ

MAKOVSKÉHO	
4669/1	
KOM.NOVÁ	CHODNÍK NOVÝ

1 : 500/1 : 50

PŮVODNÍ TERÉN
HRUBÉ TERÉNNÍ ÚPRAVY
UPRAVENÝ TERÉN



KÓTA UPRAVENÉHO TERÉNU

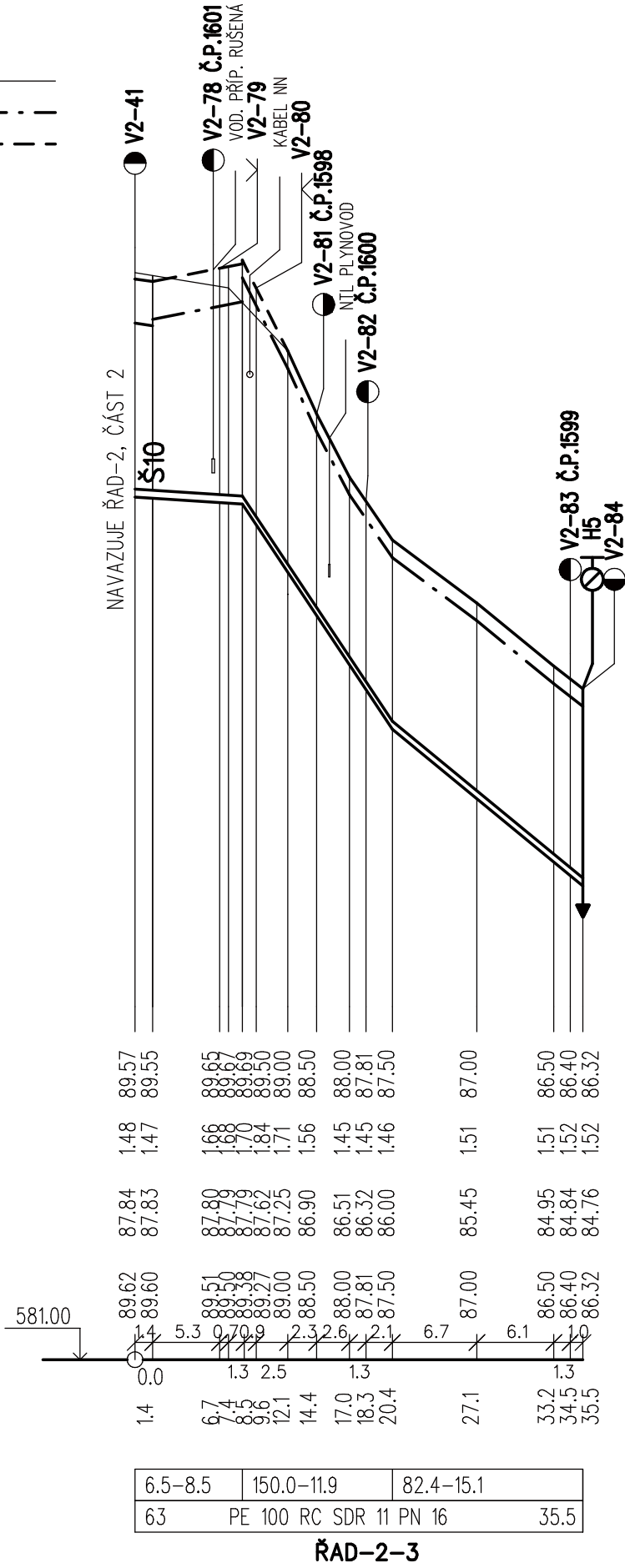
HLOUBKA VÝKOPU

NIVELETA POTRUBÍ


KÓTA STÁVAJÍCÍHO TERÉNU

SROVNÁVACÍ ROVINA
STANIČENÍ [km/m]

SKLON % , DÉLKA m
PROFIL, MATERIÁL, DÉLKA m



HLOUBKY VÝKOPU JSOU POČÍTÁNY OD STÁVAJÍCÍHO TERÉNU.
V REKONSTRUOVANÝCH KOMUNIKACÍCH OD ÚROVNĚ PLÁNĚ, KTERÁ JE O 0.45m
A V CHODNÍCÍCH O 0,24m NÍŽE NEŽ NIVELETA KOMUNIKACÍ A CHODNÍKŮ.

<div>GENERÁLNÍ PROJEKTANT:</div> <div><div>STUDENTSKÁ 1133 591 01 ŽDĎR NAD SÁZAVOU tel: 566651192, 605407990 e-mail: blaha.stan@gmail.com</div></div>	ZODP.PROJEKTANT PROJEKTANT:		STANISLAV BLAHA IČO: 15261182 STANISLAV BLAHA		AUTORIZACE:	PARÉ:
	STAVEBNÍK:		SVAZ VODOVODŮ A KANALIZACÍ ŽDĎRSKO, VODÁRENSKÁ 2, 591 01 ŽDĎR NAD SÁZAVOU			IČO: 43383513
	MÍSTO STAVBY:		ŽDĎR NAD SÁZAVOU			
	KRAJ:		VYSOČINA			
NÁZEV AKCE:					FORMÁT: 2 A4	
ŽDĎR NAD SÁZAVOU - REKONSTRUKCE VODOVODU A KANALIZACE NA SÍDLIŠTI 7, 3. - 5. ETAPA					DATUM: 04/2019	
					STUPEŇ: DPS	
					ZAKÁZKA: 2019/BI/001	
ČÁST:		D. DOKUMENTACE INŽENÝRSKÉHO OBJEKTU			MĚŘÍTKO: 1:500/1:50	
STAVEBNÍ OBJEKT:		D.1 VODOVOD			REVIZE: -	
OBSAH:		PODÉLNÝ PROFIL - ŘAD-2-3			VÝKRES Č.: D.117	